

05/02/2008

T. Turner Pr. Ing
Stasiestraat 23
Posbus 132
Hopefield. 7355Tel/Faks 022 7230180
Sel 083 665 5570Sustainable Futures ZA
Posbus. 749
Rondebosch.
Kaapstad. 7701

Vir Aandag : Mnr. Shawn Johnston

Meneer,

Wind Energie Fasiliteit - Skaapulei

1. Verwys openbare vergadering te Lutzville op 24/01/2008.
2. Hiermee bevestig T. Turner die volgende insake die potensieële stoordam terrein op die plaas Skaapulei
 - 2.1 Voorlopige ondersoek en berekeninge deur T. Turner gedoen in Oktober 1984.
 - 2.2 Die posisie van die voorgestelde dam is soos aangedui op die aangehegte plan van Savannah Environmental (Pty) Ltd.,

2.3 Die kapasiteit van die voorgestelde dam is $476 \times 10^6 \text{ m}^3$ en voldoende om plus 30000 Hektaar te besproei in die langs liggende Namakwaland en Weskus.

2.4 Die volume van die grondwerke vir die verdigte grondwalle van 1100meter en 1900 meter benodig, is $2,40 \times 10^6 \text{ m}^3$.

2.5 Die water vir die voorgestelde dam word, per pomplyn van 5700 meter, gepomp uit die Olifantsrivier gedurende die winter wanneer die Olifantsrivier en Doornrivier in vloed en vars is, mbu. af-piek elektriese krag, en gedurende die somer aangevul met ontsoute water uit die Olifantsrivier en/of see, mbu. elektrisiteit opgewek met windkrag.

3. Die impak van die voltooide damprojek is die volgende:

3.1 Werkskepping vir plus 30000 mense en veral vir die benadeelde Weskus vissery bevolking en Namakwalanders as landbouers, entrepreneurs en landbouwerkers.

3.2 Toerisme toename na die dam en die windkrag plaas.

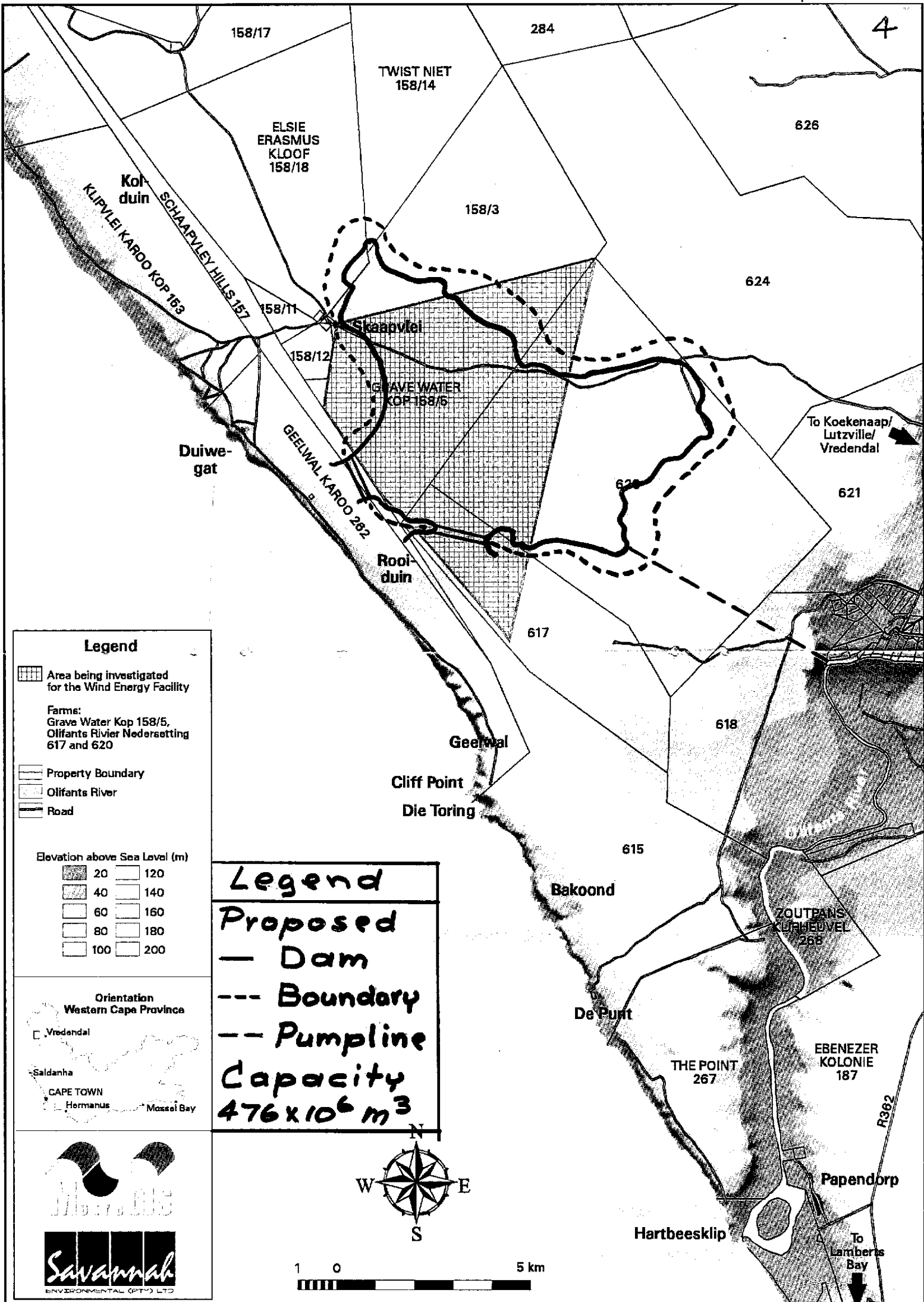
4. Vanweë aardverwarming en afname van reënual in die Weskus en Namakwaland sal water en/of seewater in die toekoms op massiewe skaal ontsout moet word (met windkrag) en sal alle potenssiële stoordam terreine naby die riviermondings en/of see teen alle koste bewaar en beskerm word.

5. Hierdie potenssiële stoordam terrein, op die plaas Skaapulei en omgewing, vir die toekomstige voorgestelde stoordam naby die Olifantsrivier monding en die see, mag onder geen omstandighede vir enige ander doeleindes gebruik word nie.

6. Let wel dat daar onbeperkte terrein beskikbaar is noord van Skaapulei en langs die see vir die voorgestelde wind energie fasiliteit (windplaas) van Eskom

Die Uwe


T. Turner Pr. Ing.













Legend

 Area being investigated for the Wind Energy Facility

Farms:
 Grave Water Kop 158/5,
 Olifants Rivier Nedersetting
 617 and 620

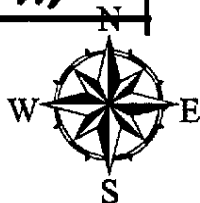

 Property Boundary
 Olifants River
 Road

Elevation above Sea Level (m)

	20		120
	40		140
	60		160
	80		180
	100		200

Legend
 — Dam
 --- Boundary
 -- Pumpline
Capacity
 $476 \times 10^6 \text{ m}^3$

Orientation
Western Cape Province



**Omgewingsimpakevalueringproses vir die voorgestelde Wind Energie
Fasiliteit (Windplaas) en Geassosieerde Infrastruktuur op 'n terrein in
die Wes-Kaap Provinsie**

OPENBARE DEELNAMEPROSES REGISTRASIE/KOMMENTAAR VORM

Stuur voltooide registrasie/kommentaar vorm aan: **Shawn Johnston** by **Sustainable Futures ZA**

Faks: **086 510 2537**

Telefoon: **083 325 9965**

E-pos: **windfarms@mweb.co.za**

Posadres: **Posbus 749, Rondebosch, Kaapstad, 7701**

Verskaf asseblief u persoonlike kontak besonderhede:

Naam & Van:	Theophilus Turner		
Organisasie & Rol:	Pr. Ing. (Siviel) & Uitvinder		
Posadres:	Stasiestraat 23		
	Posbus 132, Hopefield, 7355		
Telefoon:	022 72 30180	Selfoon:	083 665 5570
Faks:	022 72 30180	E-pos:	NVT.

Stel u belang om te registreer as 'n belangstellende en/of geaffekteerde party (B&GP)? (Merk met X) JA
NEE

Nota: Dit word van u vereis om te registreer as 'n B&GP om alle toekomstige inligting in verband met die Omgewingsimpakevalueringproses te ontvang.

Verduidelik u belangstelling in hierdie projek (gebruik addisionele bladsye soos benodig):

Ontwikkeling van Weskus en Namakwaland tot volle potensiaal & werkskepping.

Lys u vrae, opinies of besorghede in verband met hierdie projek (gebruik addisionele bladsye soos benodig):

Skaapulei & Omgewing is 'n unieke en potensiële terrein vir 'n toekomstige opgaardam en moet bewaar en beskerm word as dam terrein.
Sien brief van 05/02/2008.

Verskaf bykommende kontak besonderhede van addisionele persoon/e wie u beskou as potensiële belangstellende en/of geaffekteerde partye:

Naam & Van:			
Organisasie & Rol:			
Posadres:			
Telefoon:		Selfoon:	
Faks:		E-pos:	

Dui u taal van keuse en korrespondensie aan (Merk met X)

Engels
Afrikaans ✓



Hierdie studie word namens Eskom gedoen
(See reverse side for English)